ΕΦΗΜΕΡΙΣ ΤΗΣ ΚΥΒΕΡΝΗΣΕΩΣ

ΤΗΣ ΕΛΛΗΝΙΚΗΣ ΔΗΜΟΚΡΑΤΙΑΣ

ΤΕΥΧΟΣ ΤΕΤΑΡΤΟ Αρ. Φύλλου 443

4 Μαΐου 1993

ΠΕΡΙΕΧΟΜΕΝΑ

ΑΝΑΔΑΣΩΣΕΙΣ

ΑΠΟΦΑΣΕΙΣ

Κήρυξη αναδασωτέας εκτάσεως 0,330 στρεμμάτων, στη θέση «Μύλια» Περιφέρειας Κοινότητας Σκοτίνας Ν. Πιερίας. 1

ΠΟΛΕΟΔΟΜΙΑ

ΑΠΟΦΑΣΕΙΣ

Τροποποίηση εγκεκριμένου σχεδίου πόλης Λάρισας. 2

Καθορισμός κατά παρέκκλιση αρτιότητας οικοπέδων της Πολεοδομικής Μελέτης περιοχής «ΚΟΡΜΠΙ» Β' κατοικίας Δήμου Βάρης. 3

ΑΝΑΔΑΣΩΣΕΙΣ

ΑΠΟΦΑΣΕΙΣ

Αριθ. 1855 (1)

Κήρυξη αναδασωτέας εκτάσεως 0,330 στρεμμάτων, στη θέση «Μύλια» Περιφέρειας Κοινότητας Σκοτίνας Ν. Πιερίας.

Ο ΝΟΜΑΡΧΗΣ ΠΙΕΡΙΑΣ

Έχοντας υπόψη:

1. Τις διατάξεις του Ν. 3200/55 περί διοικητικής αποκέντρωσης, όπως τροποποιήθηκε και συμπληρώθηκε μεταγενέστερα με το Ν.Δ. 532/70.

2. Το άρθρο 117 παρ. 3 του Συντάγματος.

3. Τις διατάξεις του Ν. 998/79 «περί προστασίας των δασών κ.λπ.» και ειδικότερα:

α) Του άρθρου 41 παρ. 1, β) του άρθρου 38 παρ. 1.

4. Τις δ/γές του Υπουργείου Γεωργίας:

α) 160417 1180/8.7.1980, β) 182447/3049/24.9.80, γ) 204809/761/24.2.78, δ) 159140/1077/12.3.80.

5. Την ΔΥ/23.3.1993 πρόταση του τεχνολόγου Δασοπονίας Γεωργίου Αναστασίου περί κηρύξεως αναδασωτέας, της αναφερομένης στο θέμα εκτάσεως, αποφασίζουμε:

Κηρύσσουμε αναδασωτέα, με σκοπό τη διατήρηση της δασικής εκτάσεως που εκχερσώθηκε παράνομα τη Δημόσια έκταση, εμβαδού 0,330 στρεμμάτων που βρίσκεται στη θέση «Μύλια».

Προσδιορίζεται από τα στοιχεία Α – Β – Γ – Δ – Α και έχει όρια:

Ανατολικά: Με δημόσια δασική έκταση (πρίνοι),

Δυτικά: Με ρέμα Παπά – Λάκκος,

Βόρεια: Με αγρό ιδίου (ελιές),

Νότια: Με αγροτικό δρόμο,

όπως φαίνεται στο συνημμένο διάγραμμα που αποτελεί αναπόσπαστο μέρος της απόφασης αυτής.

Η αποκατάσταση της βλαστήσεως θα γίνει με φυσική αναγέννηση.

Η απόφαση αυτή να δημοσιευθεί στην Εφημερίδα της Κυβερνήσεως.

Κατερίνη, 29 Μαρτίου 1993

Ο Νομάρχη

ΞΕΝΟΦΩΝ ΣΤΕΡΓΙΑΔΗΣ

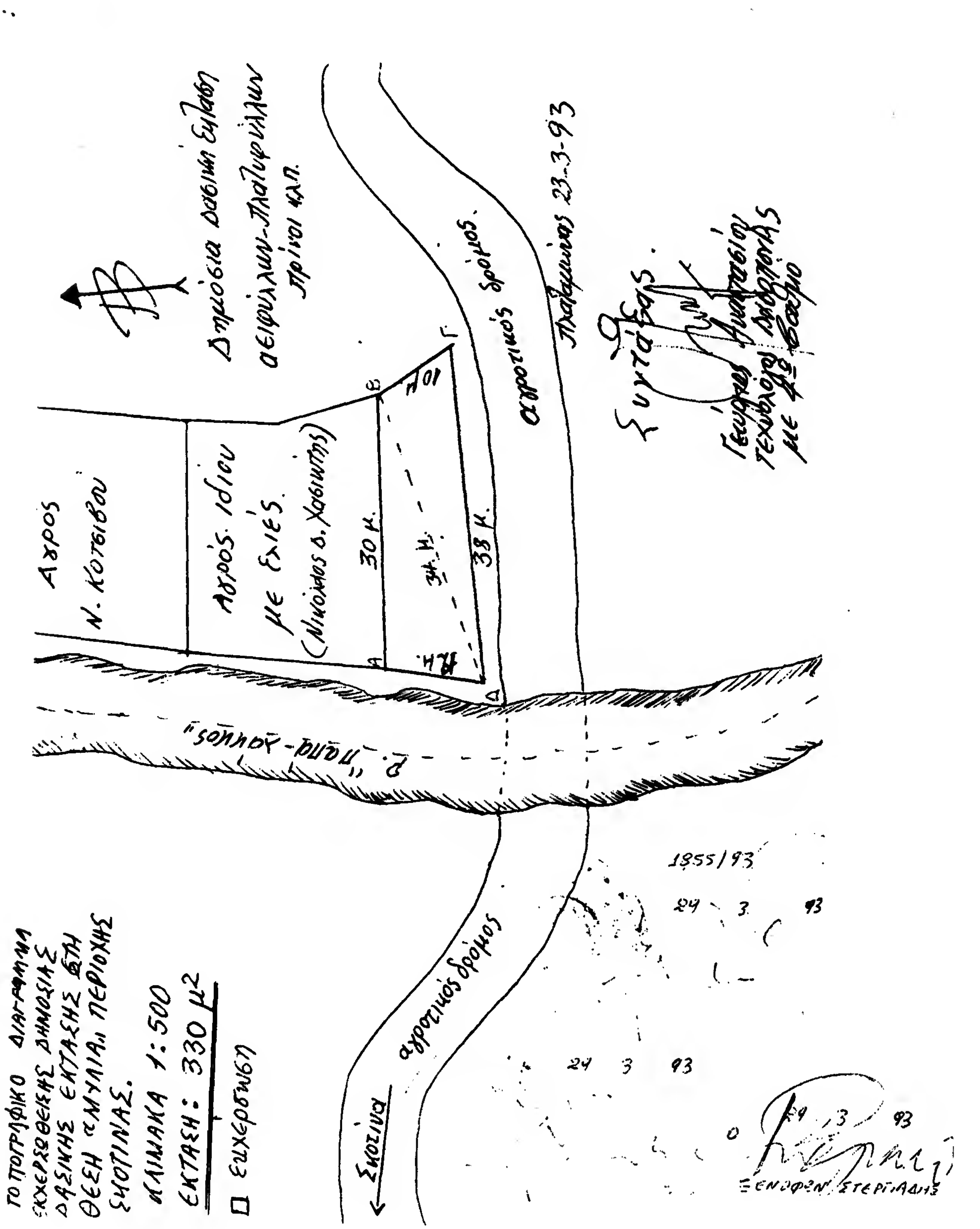
Δημόσια δασική Εκταση
αειφύλλων-Πλατυφύλλων
πρίνοι κλπ.
Αγρος
Ν. Κοτσιβου
Αγρός ιδίου
με ελιές.
(Νικόλαος Δ. Χασιώτης)
30 μ.
34 μ.
38 μ.
10 μ
αγροτικός δρόμος.
Πλαταμώνας 23-3-93
Συντάξας
Γεώργιος Αναστασίου
Τεχνολόγος Δασοπονίας
με Α΄ βαθμό
Ρ. „Παπά-λάκκος"
1855/93
24 3 93
24 3 93
24 3 93
ΞΕΝΟΦΩΝ ΣΤΕΡΓΙΑΔΗΣ
Σκοτίνα
αγροτικός δρόμος
ΤΟΠΟΓΡΑΦΙΚΟ ΔΙΑΓΡΑΜΜΑ
ΕΚΧΕΡΣΩΘΕΙΣΗΣ ΔΗΜΟΣΙΑΣ
ΔΑΣΙΚΗΣ ΕΚΤΑΣΗΣ ΣΤΗ
ΘΕΣΗ «ΜΥΛΙΑ» ΠΕΡΙΟΧΗΣ
ΣΚΟΤΙΝΑΣ.
ΚΛΙΜΑΚΑ 1:500
ΕΚΤΑΣΗ: 330 μ²
□ Εκχέρσωση

ΠΟΛΕΟΔΟΜΙΑ

ΑΠΟΦΑΣΕΙΣ

Αριθ. 2557 (2)

Τροποποίηση εγκεκριμένου σχεδίου πόλης Λάρισας.

Ο ΝΟΜΑΡΧΗΣ ΛΑΡΙΣΑΣ

Έχοντας υπόψη:

1) Τις διατάξεις:

α) του από 17.7.1923 Ν. Δ/τος, περί σχεδίων πόλεων και κωμών,

β) του Ν. Δ/τος 1577/1985, περί Γ.Ο.Κ.,

γ) του Ν. Δ/τος 3200/1955, περί διοικητικής αποκεντρώσεως.

δ) του Ν. Δ/τος 712/1970 εκτελεστικών του Ν. 532/1970, περί συμπληρώσεως των διατάξεων περί διοικητικής αποκέντρωσης,

ε) του Ν. Δ/τος 1032/1980, περί συστάσεως του Υπουργείου Χ.Ο.Π. κ.λ.π.,

στ) του Ν. Δ/τος 183/1986, περί έγκρισης τροποποιήσεων και καθορισμού όρων και περιορισμών δόμησης από Νομάρχες (ΦΕΚ 70/5.6.86).

ζ) του από 30.4.87 Π. Δ/τος περί έγκρισης τροποποιήσεων εγκεκριμένου σχεδίου πόλης με απόφαση του Δημοτικού Συμβουλίου του Δήμου Λάρισας (ΦΕΚ 391 Δ'/13.5.87).

η) το από 22.1.88, 25.4.89, Π.Δ. (ΦΕΚ 354Δ/12.5.88, 388 Δ/14.6.89), με τα οποία εγκρίθηκε το ρυμοτομικό σχέδιο πόλης Λάρισας.

2) Την απόφαση 373/92 του Δημοτικού Συμβουλίου Λάρισας, με την οποία προτείνεται η τροποποίηση του εγκεκριμένου σχεδίου πόλης.

3) Την από 25.1.93 γνωμοδότηση του Συμβουλίου Χ.Ο.Π. Νομού Λάρισας (αριθ. πρακτικού 12, συνεδρία 1η).

4) Την οριστική απόφαση 42/93 του Δημοτικού Συμβουλίου Λάρισας για την προτεινόμενη τροποποίηση, αποφασίζουμε:

Άρθρο 1

Εγκρίνεται τροποποίηση εγκεκριμένου ρυμοτομικού σχεδίου πόλης Λάρισας με προσαρμογή ρ.γ. της οδού Λάρισας Τρικάλων και κατάργηση των Κ.Χ. Γ 1507 Α και Γ 1861 διότι εμπίπτουν στο εύρος απαλλοτρίωσης» όπως ορίζεται στο τοπογραφικό διάγραμμα που συνοδεύει την παρούσα απόφαση.

Άρθρο 2ο

Από τις διατάξεις αυτής της απόφασης δεν προκαλείται δαπάνη εις βάρος του προϋπολογισμού του Δήμου Λάρισας.

Η ισχύς της παρούσας απόφασης αρχίζει από τη δημοσίευσή της στην Εφημερίδα της Κυβερνήσεως.

Μετά την παραπάνω δημοσίευση η απόφαση μαζί με το σχετικό τοπογραφικό διάγραμμα που τη συνοδεύει να αναρτηθεί στο Δημοτικό Κατάστημα επί 13ήμερο για ενημέρωση.

Η απόφαση αυτή να δημοσιευθεί στην Εφημερίδα της Κυβερνήσεως.

Λάρισα, 13 Απριλίου 1993

Ο Δήμαρχος
ΑΡΙΣΤΕΙΔΗΣ ΛΑΜΠΡΟΥΛΗΣ

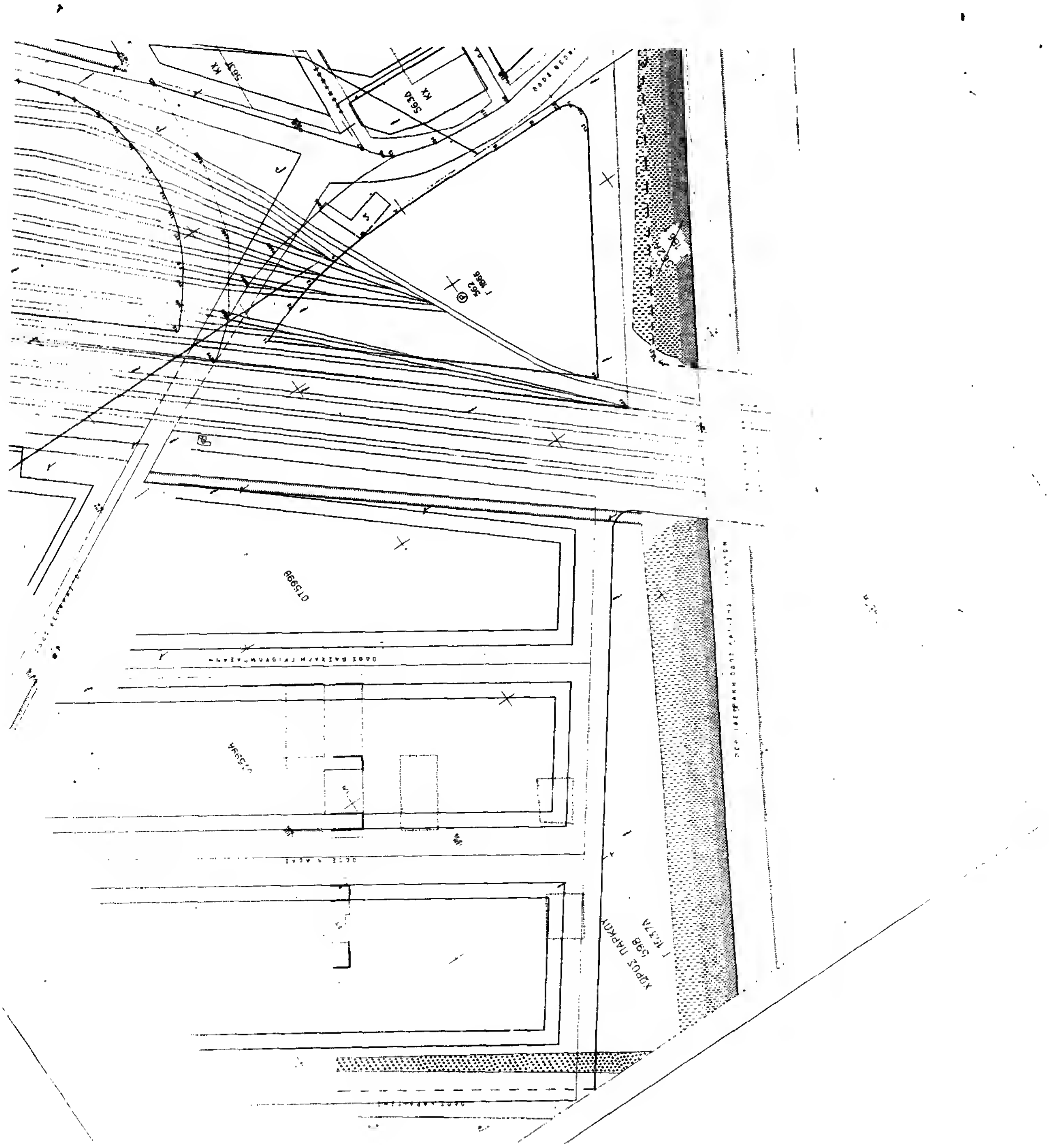

ΚΧ 563Γ
ΚΧ 563Δ
Ρ 562 Γ 1856
0Τ599Β
0Τ599Α
ΧΩΡΟΣ ΠΑΡΚΟΥ 598 Γ 1637Α

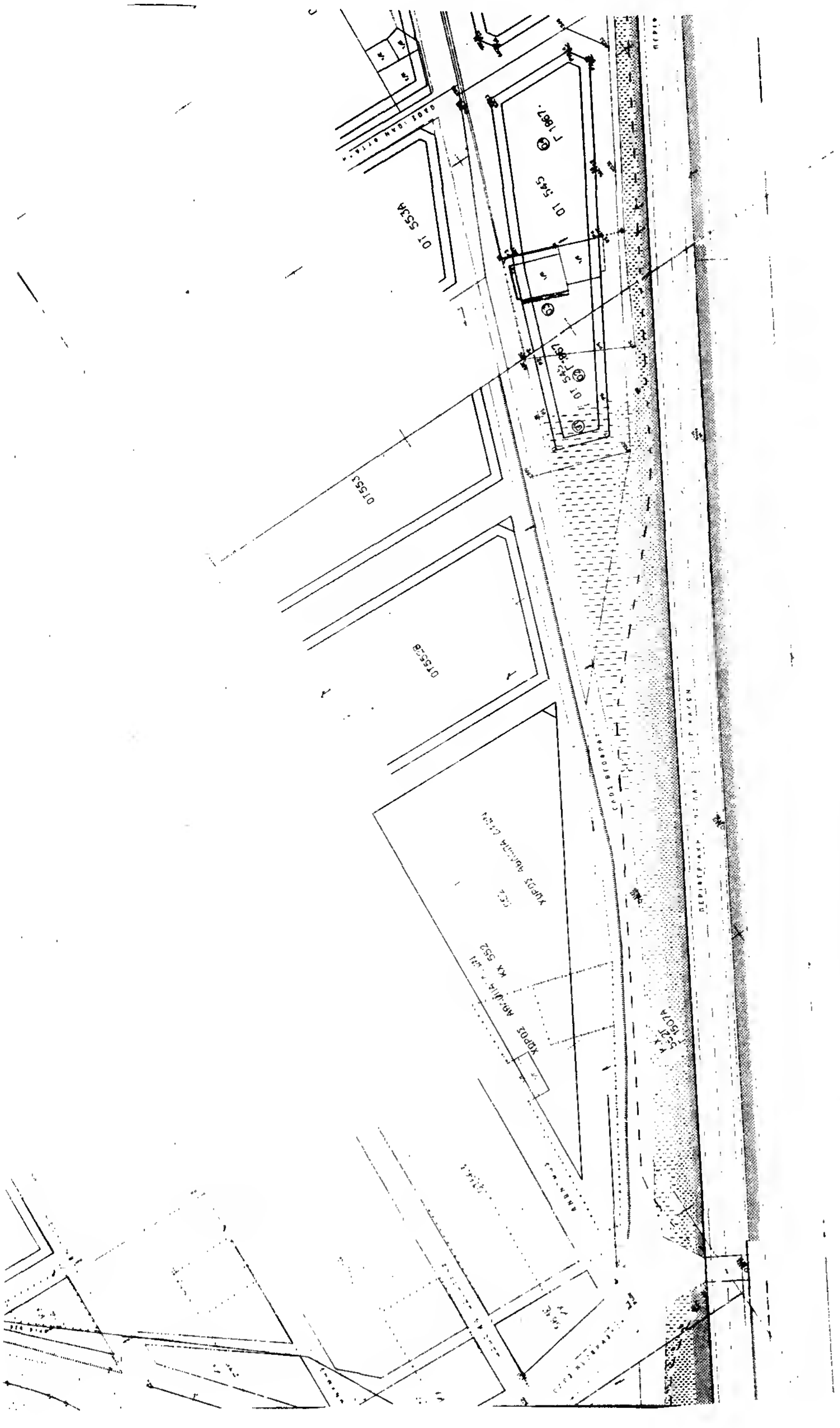
ΟΤ 553Α
ΟΤ 545
Γ 1867
ΟΤ 553
ΟΤ552Β
ΚΧ 552
ΧΩΡΟΣ

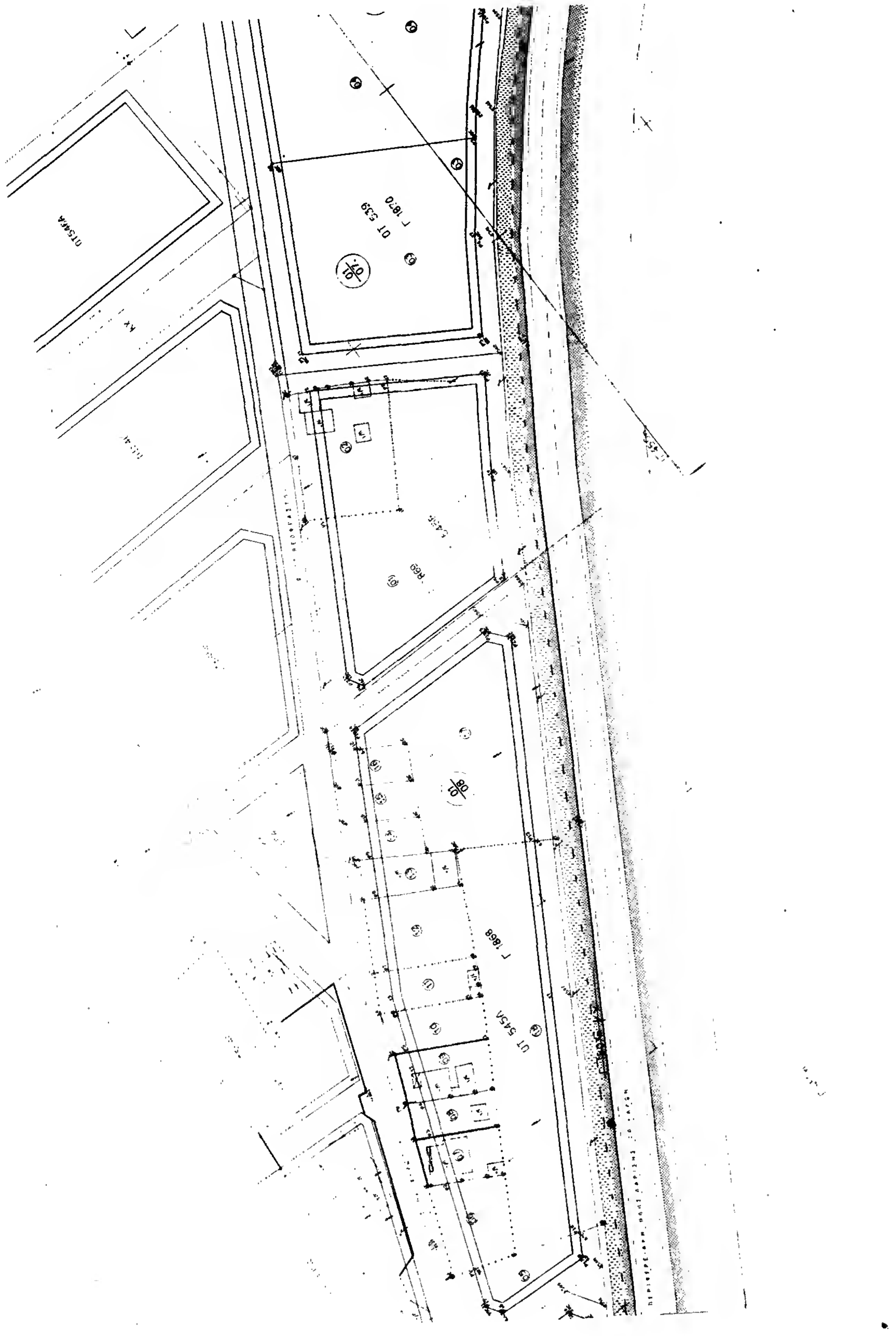

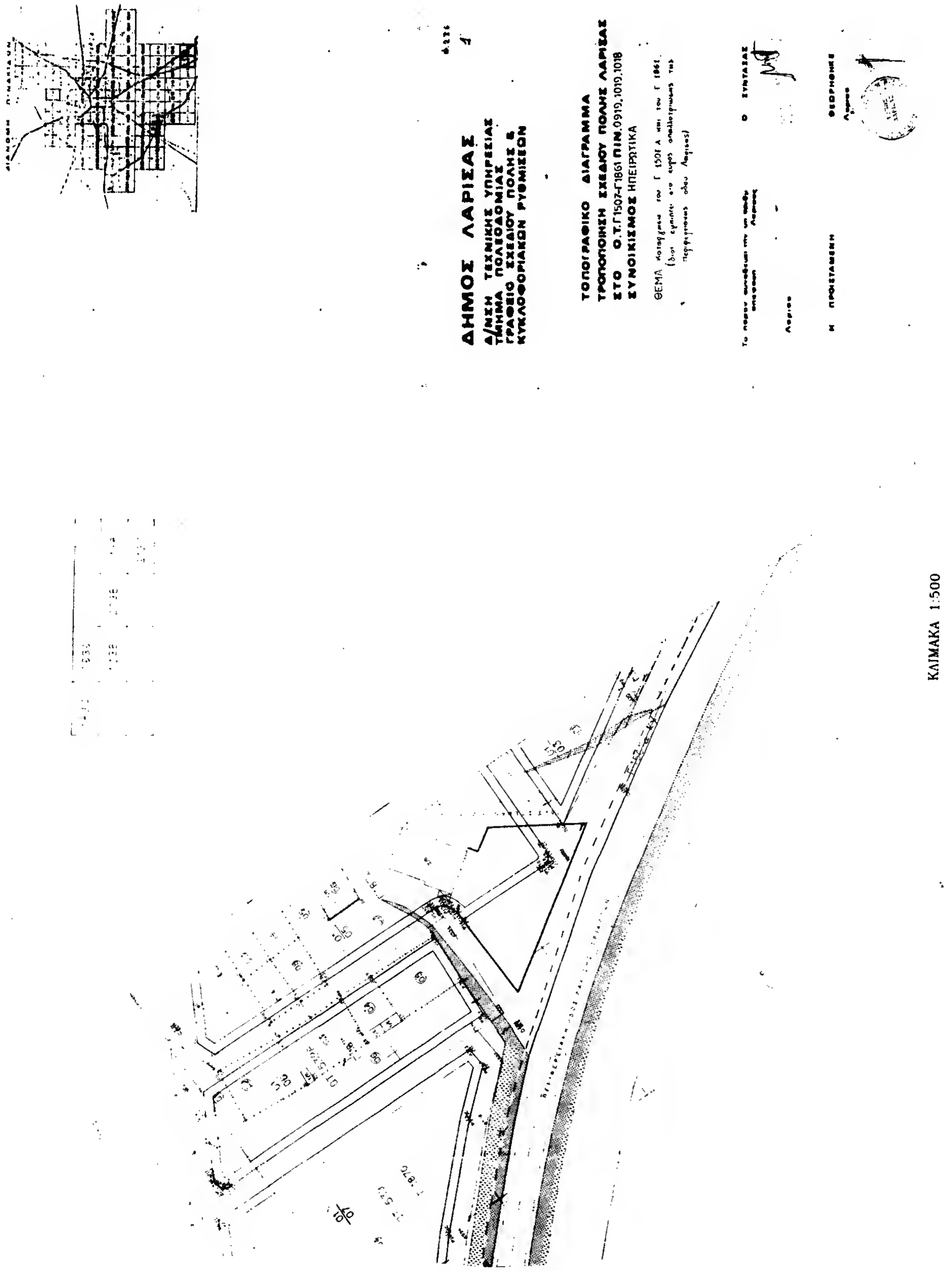
ΔΗΜΟΣ ΛΑΡΙΣΑΣ
Δ/ΝΣΗ ΤΕΧΝΙΚΗΣ ΥΠΗΡΕΣΙΑΣ
ΤΜΗΜΑ ΠΟΛΕΟΔΟΜΙΑΣ
ΓΡΑΦΕΙΟ ΣΧΕΔΙΟΥ ΠΟΛΗΣ &
ΚΥΚΛΟΦΟΡΙΑΚΩΝ ΡΥΘΜΙΣΕΩΝ
ΤΟΠΟΓΡΑΦΙΚΟ ΔΙΑΓΡΑΜΜΑ
ΤΡΟΠΟΠΟΙΗΣΗ ΣΧΕΔΙΟΥ ΠΟΛΗΣ ΛΑΡΙΣΑΣ
ΣΤΟ Ο.Τ.Γ1507-Γ1861 ΠΙΝ.0919,1019,1018
ΣΥΝΟΙΚΙΣΜΟΣ ΗΠΕΙΡΩΤΙΚΑ
ΘΕΜΑ
Ο ΣΥΝΤΑΞΑΣ
ΘΕΩΡΗΘΗΚΕ
Η ΠΡΟΪΣΤΑΜΕΝΗ
ΚΛΙΜΑΚΑ 1:500

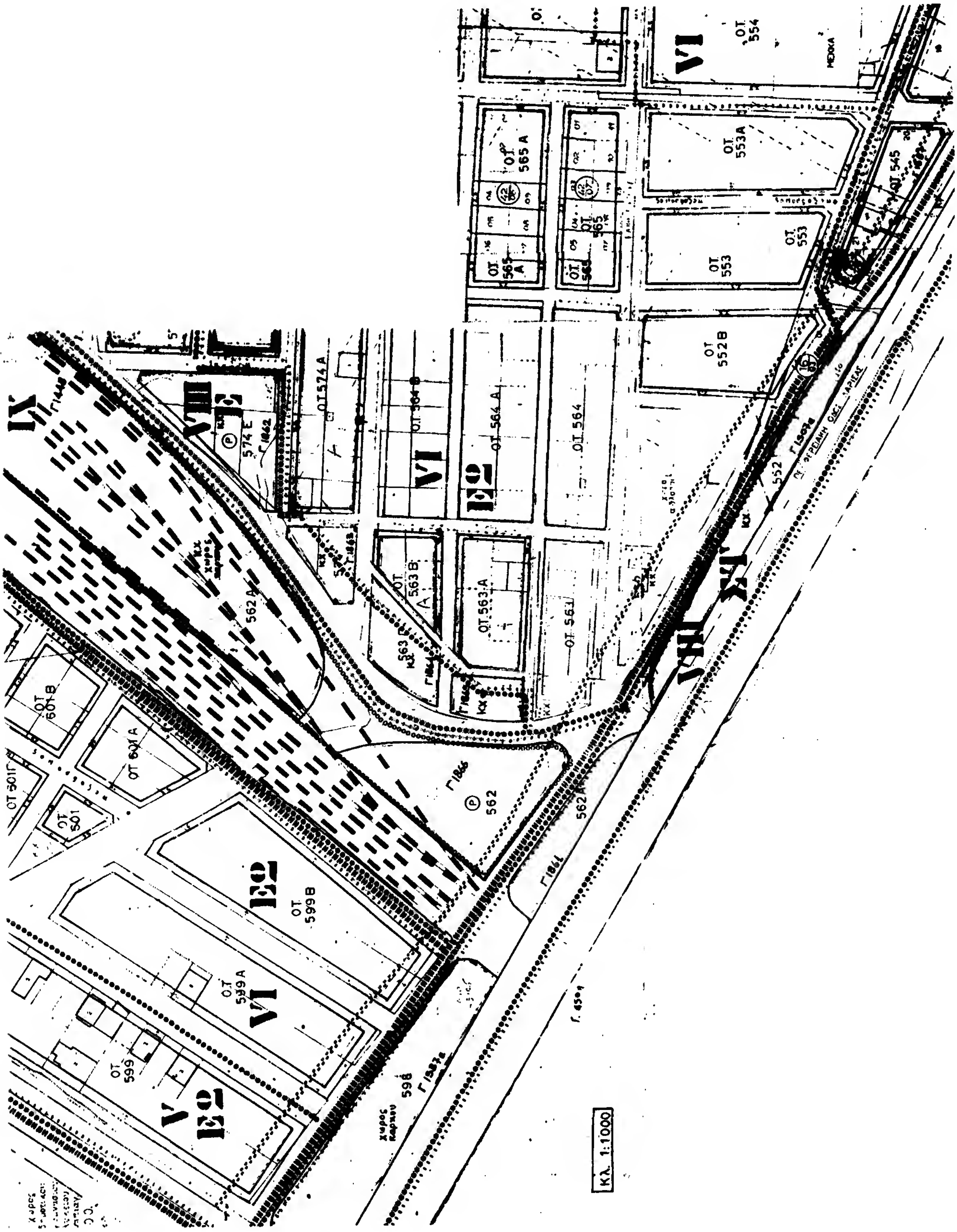
ΟΤ 554
VI
ΟΤ 565 Α
ΟΤ 565
ΟΤ 553Α
ΟΤ 553
ΟΤ 545
ΟΤ 552 Β
ΟΤ 574 Α
ΟΤ 564 Β
ΟΤ 564 Α
ΟΤ 564
ΟΤ 563 Β
ΟΤ 563 Α
ΟΤ 563
574 Ε
562 Α
562
ΟΤ 601 Β
ΟΤ 601 Α
ΟΤ 501
ΟΤ 599 Β
ΟΤ 599 Α
ΟΤ 599
598
Κλ. 1:1000

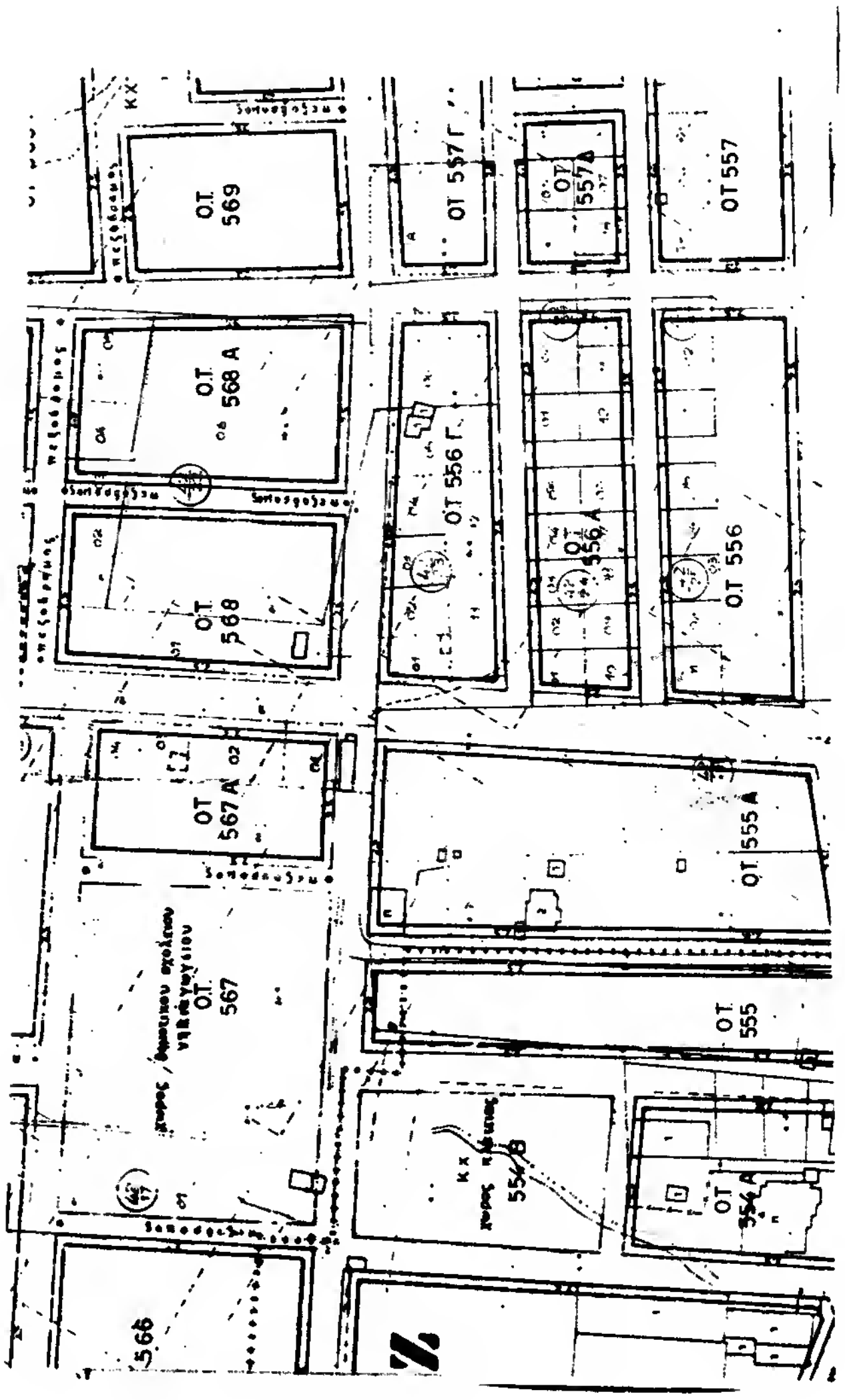
ΚΧ
Ο.Τ. 569
ΟΤ 557 Γ
ΟΤ 557 Δ
ΟΤ 557
Ο.Τ. 568 Α
ΟΤ 556 Γ
ΟΤ 556 Α
ΟΤ 556
Ο.Τ. 568
ΟΤ 567 Α
ΟΤ 555 Α
Ο.Τ. 567
ΟΤ 555
ΚΧ
554 Β
ΟΤ 554 Α
566



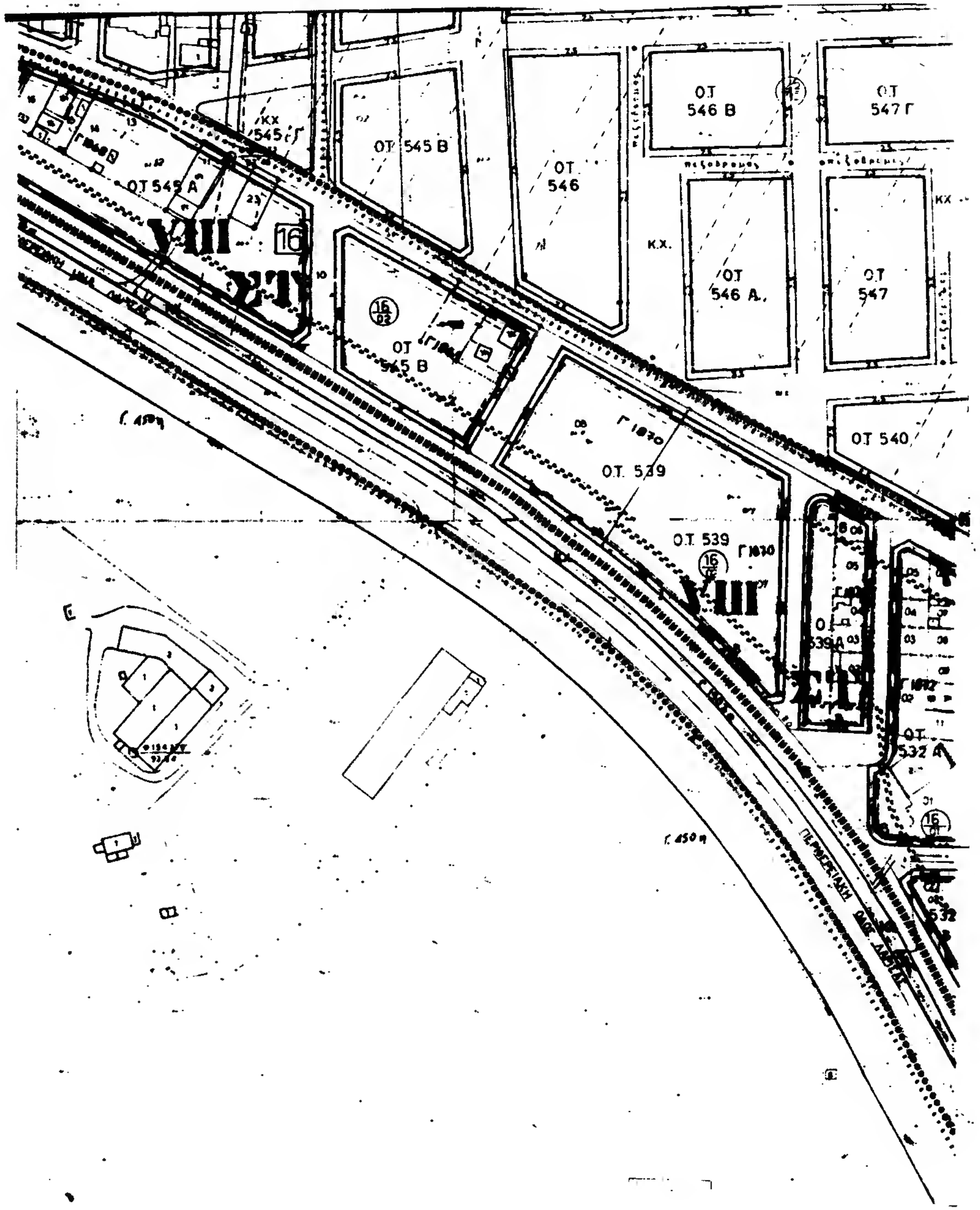

ΔΗΜΟΣ ΛΑΡΙΣΑΣ

Δ/ΝΣΗ ΤΕΧΝΙΚΗΣ ΥΠΗΡΕΣΙΑΣ
ΤΜΗΜΑ ΠΟΛΕΟΔΟΜΙΑΣ
ΓΡΑΦΕΙΟ ΣΧΕΔΙΟΥ ΠΟΛΗΣ &
ΚΥΚΛΟΦΟΡΙΑΚΩΝ ΡΥΘΜΙΣΕΩΝ

ΤΟΠΟΓΡΑΦΙΚΟ ΔΙΑΓΡΑΜΜΑ
ΤΡΟΠΟΠΟΙΗΣΗ ΣΧΕΔΙΟΥ ΠΟΛΗΣ ΛΑΡΙΣΑΣ
ΣΤΟ Ο.Τ. Γ 4507, Γ 1841 ΠΙΝ.
ΣΥΝΟΙΚΙΣΜΟΣ

Το παρον συνοδευει την υπ αριθμ. απόφαση Λαρισας

Λαρισα

Η ΠΡΟΪΣΤΑΜΕΝΗ

Ο ΣΥΝΤΑΞΑΣ

ΘΕΩΡΗΘΗΚΕ
Λαρισα

Η Δ/ντρια Τεχ. Υπηρεσίας
Μ. ΑΤ...ΛΙΩΤΟΥ

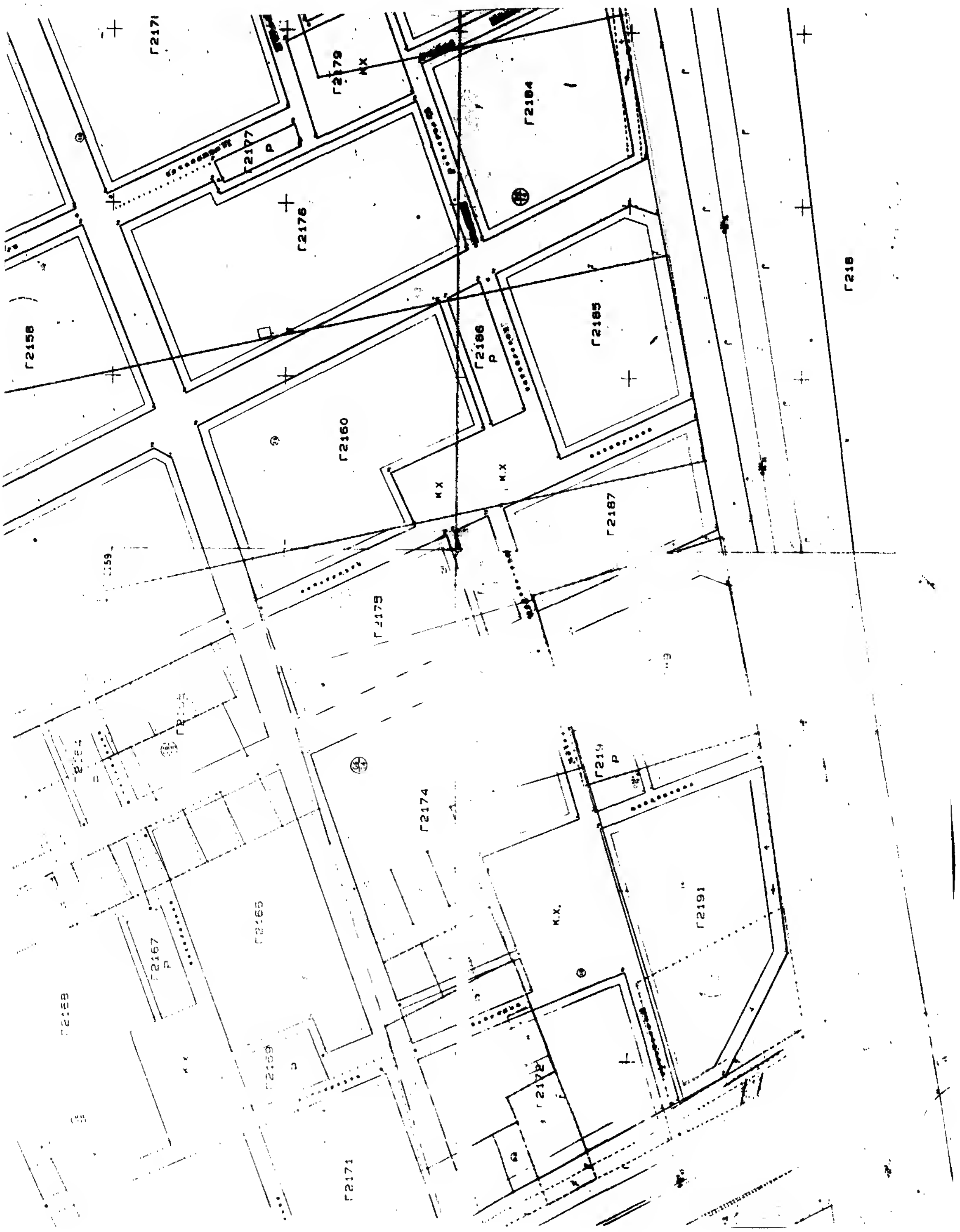
Γ2171
Γ2179
ΚΧ
Γ2177
Ρ
Γ2176
Γ2184
Γ2158
Γ2186
Ρ
Γ2185
Γ218
Γ2160
Κ Χ
Κ.Χ
Γ2187
Γ2174
Ρ
Γ2191
Κ.Χ.
Γ2167
Ρ
Γ2172
Γ2171

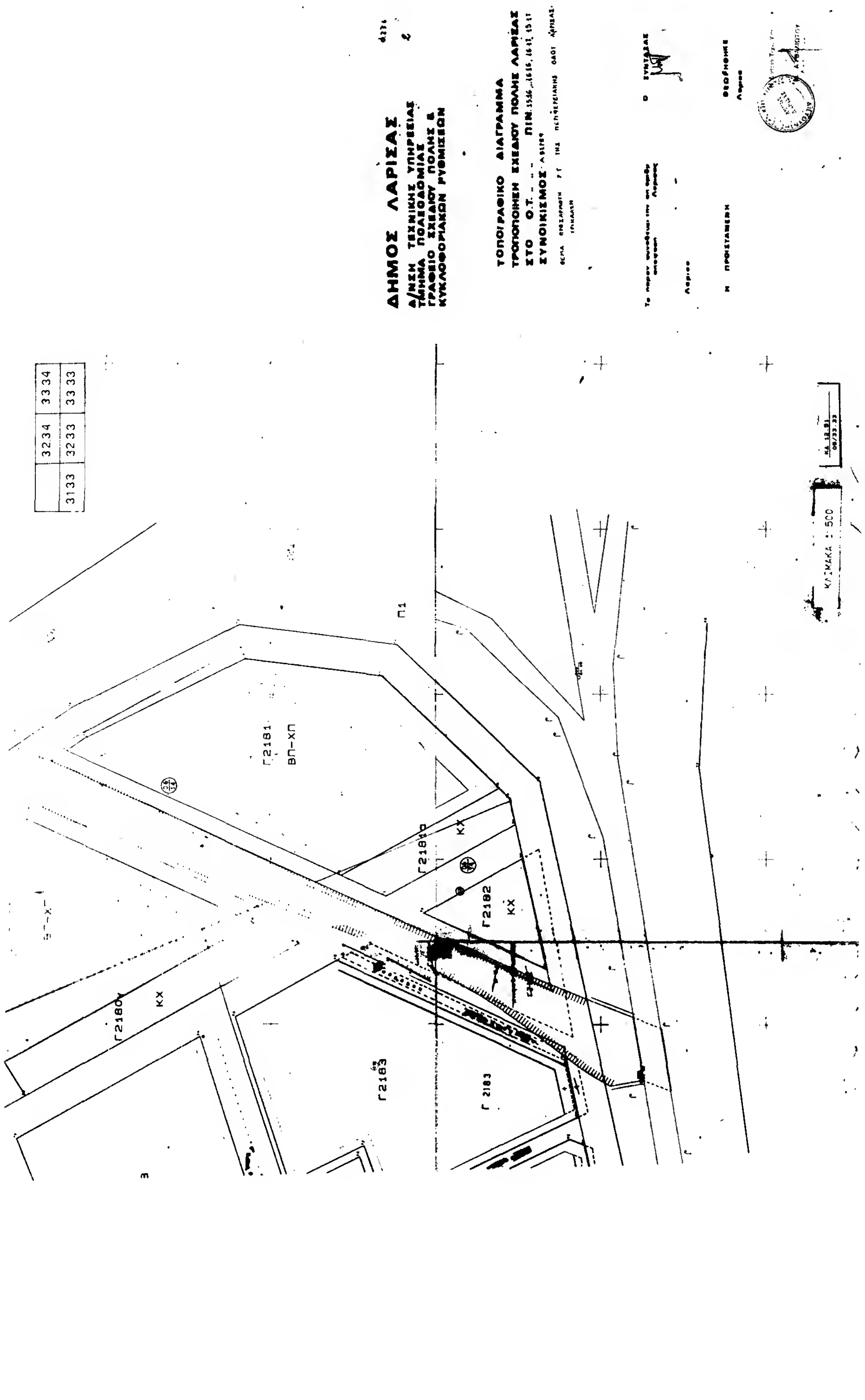
ΔΗΜΟΣ ΛΑΡΙΣΑΣ
Δ/ΝΣΗ ΤΕΧΝΙΚΗΣ ΥΠΗΡΕΣΙΑΣ
ΤΜΗΜΑ ΠΟΛΕΟΔΟΜΙΑΣ
ΓΡΑΦΕΙΟ ΣΧΕΔΙΟΥ ΠΟΛΗΣ &
ΚΥΚΛΟΦΟΡΙΑΚΩΝ ΡΥΘΜΙΣΕΩΝ
ΤΟΠΟΓΡΑΦΙΚΟ ΔΙΑΓΡΑΜΜΑ
ΤΡΟΠΟΠΟΙΗΣΗ ΣΧΕΔΙΟΥ ΠΟΛΗΣ ΛΑΡΙΣΑΣ
ΣΤΟ Ο.Τ.
ΣΥΝΟΙΚΙΣΜΟΣ
Ο ΣΥΝΤΑΞΑΣ
Η ΠΡΟΙΣΤΑΜΕΝΗ
ΘΕΩΡΗΘΗΚΕ
3234
3334
3133
3233
3333
Π1
Γ2181
ΒΠ-ΧΠ
Γ2181α
ΚΧ
Γ2182
ΚΧ
Γ2180
ΚΧ
Γ2183
Γ 2183
ΚΛΙΜΑΚΑ 1:500

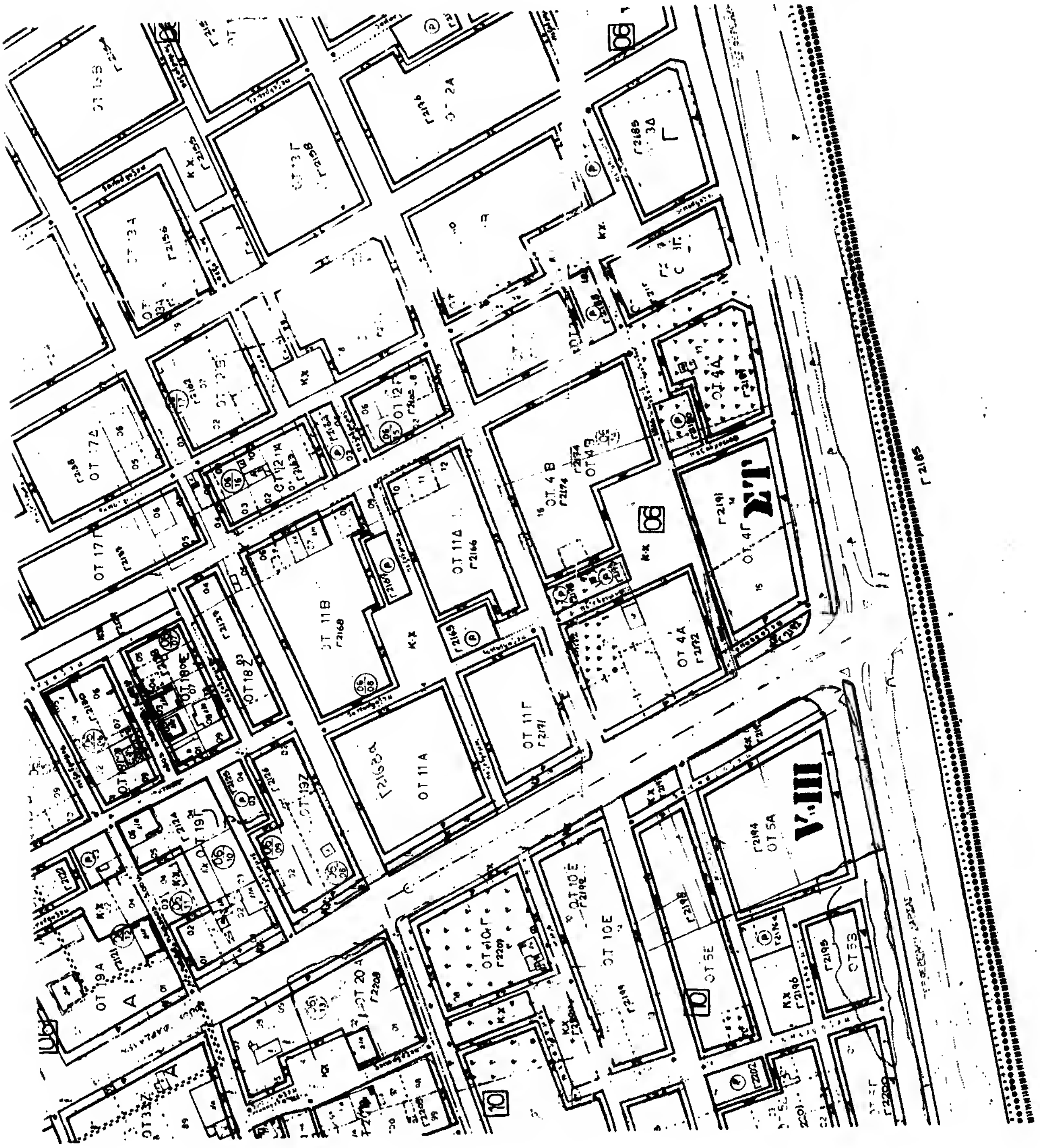
ΟΤ 17 Γ
ΟΤ 17Δ
ΟΤ 11 Β
Γ2168
ΟΤ 11 Α
Γ2168α
ΟΤ 11 Δ
Γ2166
ΟΤ 11 Γ
Γ2171
ΟΤ 4 Β
Γ2174
ΟΤ 4Γ
Γ2191
ΟΤ 4Α
Γ2172
ΟΤ 5Α
Γ2194
ΟΤ 5Β
Γ2195
ΟΤ 5Ε
ΟΤ 10Ε
Γ2192
ΟΤ 19Α
ΟΤ 20 Α
Γ2208
ΟΤ 18Ζ
ΟΤ 19Ζ
ΟΤ 12 Α
ΟΤ 3Γ
Γ2158
ΟΤ 3Δ
Γ2185
Γ2165
Γ2198
Γ2196
Γ2202
Κ.Χ.
ΣΤ
VIII
06
10

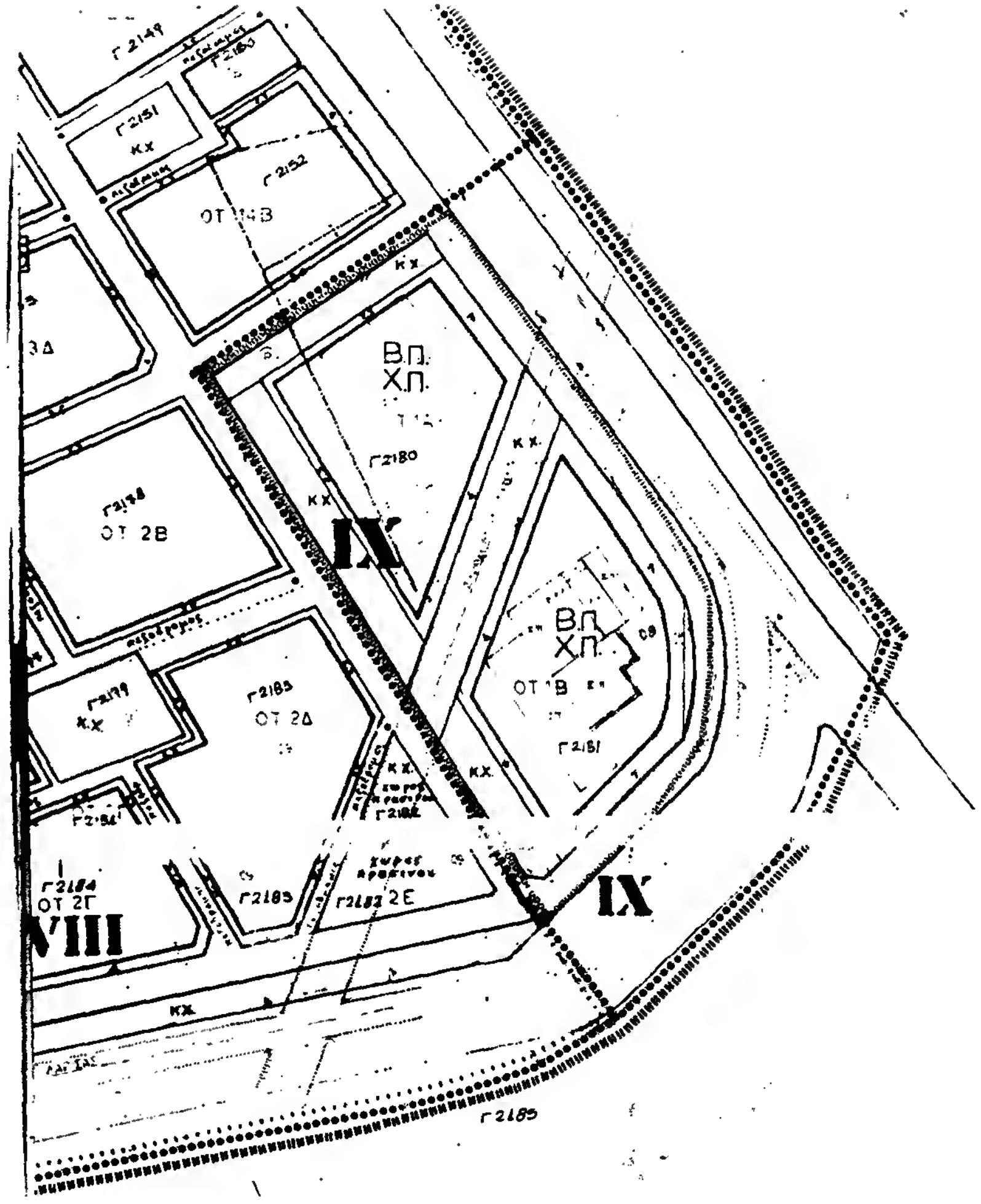

ΔΗΜΟΣ ΛΑΡΙΣΑΣ

Δ/ΝΣΗ ΤΕΧΝΙΚΗΣ ΥΠΗΡΕΣΙΑΣ
ΤΜΗΜΑ ΠΟΛΕΟΔΟΜΙΑΣ
ΓΡΑΦΕΙΟ ΣΧΕΔΙΟΥ ΠΟΛΗΣ &
ΚΥΚΛΟΦΟΡΙΑΚΩΝ ΡΥΘΜΙΣΕΩΝ

Φ.236

ΚΛ: 1:1000

ΤΟΠΟΓΡΑΦΙΚΟ ΔΙΑΓΡΑΜΜΑ

ΤΡΟΠΟΠΟΙΗΣΗ ΣΧΕΔΙΟΥ ΠΟΛΗΣ ΛΑΡΙΣΑΣ
ΣΤΟ Ο.Τ. .. .. ΠΙΝ. 15 15, 16 16, 16 17, 15 17
ΣΥΝΟΙΚΙΣΜΟΣ ΑΒΕΡΩΦ

ΘΕΜΑ: ΠΡΟΣΑΡΜΟΓΗ ?Γ ΤΗΣ ΠΕΡΙΦΕΡΕΙΑΚΗΣ ΟΔΟΥ ΛΑΡΙΣΑΣ-ΤΡΙΚΑΛΩΝ

Το παρον συνοδευει την υπ αριθμ. απόφαση Λαρισας

Λαρισα

Η ΠΡΟΙΣΤΑΜΕΝΗ

Ο ΣΥΝΤΑΞΑΣ

ΘΕΩΡΗΘΗΚΕ
Λαρισα

Η Δ/ντρια Τεχν. Υπηρεσίας
Μ. ΑΤΣΑΛΙΩΤΟΥ

ΔΗΜΟΣ ΛΑΡΙΣΑΣ

Αριθ. 10176/184 (3)

Καθορισμός κατά παρέκκλιση αρτιότητας οικοπέδων της Πολεοδομικής Μελέτης περιοχής «ΚΟΡΜΠΙ» Β' κατοικίας Δήμου Βάρης.

Ο ΝΟΜΑΡΧΗΣ ΠΕΙΡΑΙΑ

Έχοντας υπόψη:

1. Τι διατάξεις διατάξεις του Ν. Δ/τος 17.7.23, όπως τροποποιήθηκαν και συμπληρώθηκαν αργότερα.

2. Τις διατάξεις του Α.Ν. 314/68 (Φ.Ε.Κ. 47/Α), όπως τροποποιήθηκαν και συμπληρώθηκαν με το Ν.Δ. 1018/71 (Φ.Ε.Κ. 220/Α) και με την παρ. 3 του άρθρου 34 του Ν. 1577/85 (Φ.Ε.Κ. 210/Α).

3. Τις διατάξεις του Ν. 1577/85 (Φ.Ε.Κ. 210/Α).

4. Τις διατάξεις του αριθ. 183/1986 Π. Δ/τος (Φ.Ε.Κ. 70/Α).

5) Το από 30.12.88 Π. Δ/γμα (Φ.Ε.Κ. 132 Δ/89) με το οποίο εγκρίθηκε η Πολεοδομική μελέτη της περιοχής Β' κατοικίας «Κόρμπι» Δήμου Βάρης.

6. Την αριθ. 355634/817/91 απόφαση του Νομάρχη Πειραιά, που δημοσιεύθηκε στο Φ.Ε.Κ. 570 Δ/91.

7. Την από 28.9.92 γνωμοδότηση του Συμβουλίου Χ.Ο.Π. Νομαρχίας Πειραιά, για τροποποίηση των όρων δόμησης στην περιοχή «Κόρμπι» Δήμου Βάρης, αποφασίζουμε:

Άρθρο 1

Προστίθεται, μετά την παράγραφο 1, του άρθρ. 5, του από 30.12.88 Π. Δ/τος (Φ.Ε.Κ. 132 Δ/89), με το οποίο εγκρίθηκε η Πολεοδομική μελέτη περιοχής Β' κατοικίας «Κόρμπι» του Δήμου Βάρης, παράγραφος 1α ως εξής:

1α. Κατά παρέκκλιση των διατάξεων της προηγουμένης παραγράφου, θεωρούνται άρτια και οικοδομήσιμα τα οικόπεδα που κατά τη δημοσίευση του παρόντος διατάγματος έχουν:

Ελάχιστο Πρόσωπο: 8 μ.

Ελάχιστο Εμβαδόν: 150 μ².

Άρθρο 2

Από τις διατάξεις της απόφασης αυτής:

α) Δεν προκαλείται δαπάνη σε βάρος του κρατικού προϋπολογισμού.

β) Προκαλείται δαπάνη σε βάρος του προϋπολογισμού του Δήμου Βάρης, το ύψος της οποίας δεν μπορεί να προσδιοριστεί.

Η απόφαση αυτή να δημοσιευθεί στην Εφημερίδα της Κυβερνήσεως.

Πειραιάς, 21 Απριλίου 1993

Ο Νομάρχης
Π. ΓΥΦΤΟΥΛΑΣ

ΑΠΟ ΤΟ ΕΘΝΙΚΟ ΤΥΠΟΓΡΑΦΕΙΟ